

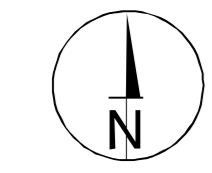


3a. Document graphique
Partie naturelle

MODIFICATION N°9

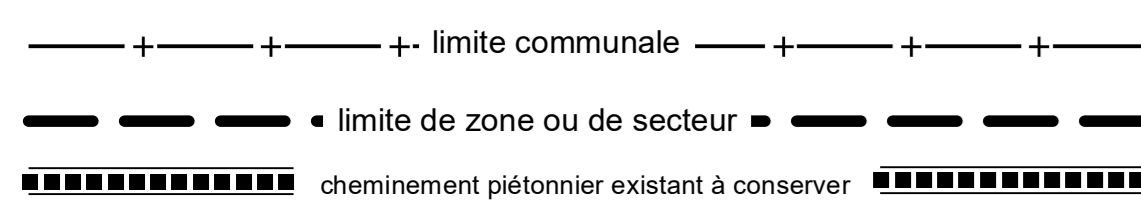


Juin 2025

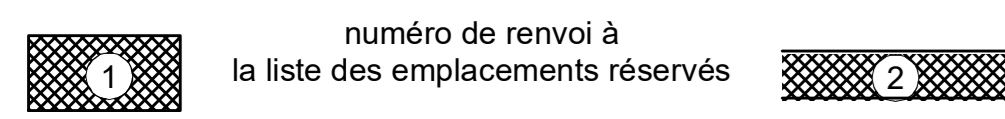


ECHELLE 1/1000

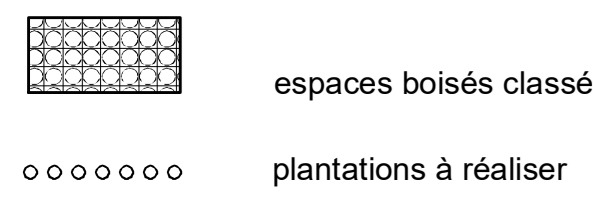
LIMITES



EMPLACEMENTS RESERVES



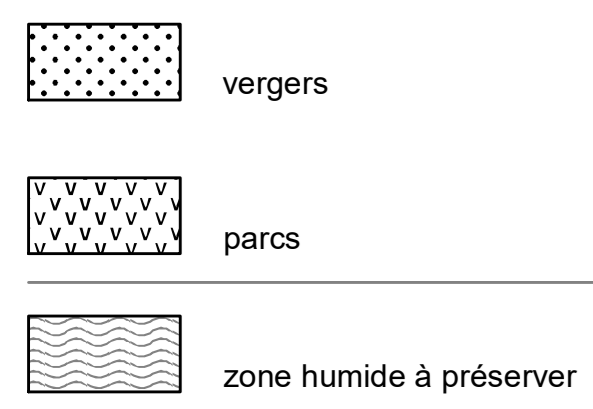
PLANTATIONS ET ESPACES BOISES
classés au titre de l'art. L. 113-1 du code de l'urbanisme



ARBRE REMARQUABLE

* classé au titre de l'art. L. 151-23 du code de l'urbanisme

ELEMENTS DU PAYSAGE IDENTIFIES
au titre de l'art. L. 151-23 du code de l'urbanisme



D'une manière générale, les limites de zone ou de secteur s'appuient sur des limites parcellaires. Dans le cas contraire, la limite à considérer est constituée par l'axe des limites de zone ou de secteur.



Voir détails sur le plan de zonage au 1/2000e

Liste des emplacements réservés

N° figurant au plan de zonage	Désignation des opérations	Bénéficiaires
1	Création de parking	Commune
2	Création de parking	Commune
3	Implantation du siège de la Communauté de Communes et création de parking	Com. Com. Du Pays de Ribeauvillé
4	Création de parking et réalisation d'un gymnase	Commune
5	Création d'espace vert public avec chemin piétonnier	Commune
6	Règlement qualitatif des abords de la RD 106 avec réalisation d'une piste cyclable et d'un cheminement piéton	Commune
7	Réalisation d'une piste cyclable	Commune
8	Elargissement de l'accès piéton/cyclable à la piscine « Carola »	Commune
9	Rectification de la rue des Cavalier	Commune
10	Rectification de la rue des Prunés	Commune
11	Rectification de la rue des Remparts Sud	Commune
12	Rectification de la rue du Port de la Couronne	Commune
13	Rectification de la rue du Lutzelbach	Commune
14	Rectification de la rue du Lutzelbach	Commune
15	Réalisation d'une voie d'accès au parking et au secteur AUB	Commune
16	Réalisation d'une voie d'accès de la RD 106 à la rue Pierre de Coubertin	Commune
17	Création d'une voie pour l'accès au secteur AUB	Commune
19	Création d'une voie desservant les zones et secteurs AU, UB, et ALH	Commune
20	Elargissement de la rue du Brandstatt	Commune
21	Elargissement de la RD 416	Commune
22	Création d'une voie reliant la RD 106 à la rue du Rosenberg- Accès au secteur AUA	Commune
23	Création d'une voie d'accès au secteur AUC	Commune
24	Réalisation d'une voie d'accès desservant le secteur AUC et la zone AU	Com. Com. Du Pays de Ribeauvillé
25	Création d'une voie de secteur UE à la future voie située à l'Est	Commune
26	Création d'une voie reliant la rue de l'Industrie à la RD 416	Commune
28	Règlement de la RD 106	Commune
29	Rectification du croisement sur la RD 10	Commune
30	Elargissement de chemin du Rosenberg pour élargir la chaussée et pour la création d'une piste cyclable	Commune
31	Création de parking	Commune
32	Création de parking	Commune
33	Création de parking	Commune
34	Extension d'équipements scolaires	Commune
35	Aménagement de sécurité et traitement paysager de la route de Guislar (RD 10)	Commune
36	Mise en valeur du jardin de ville	Commune
37	Création de parking	Commune
38	Réalisation d'une coulée verte le long du fossé	Commune